

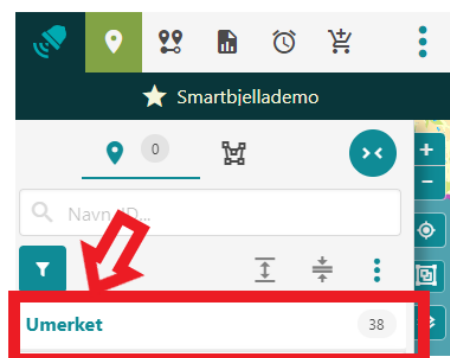
Etikettadministrasjon:

Etiketter er en måte å lagre informasjon om dyret som spores på en måte som gjør det søkbart og filtrerbart i portalen.

Etiketter som du har lagt inn i portalen vil vises i enhetslisten til venstre i portalen. På mobil åpnes enhetslisten ved å trykke på:

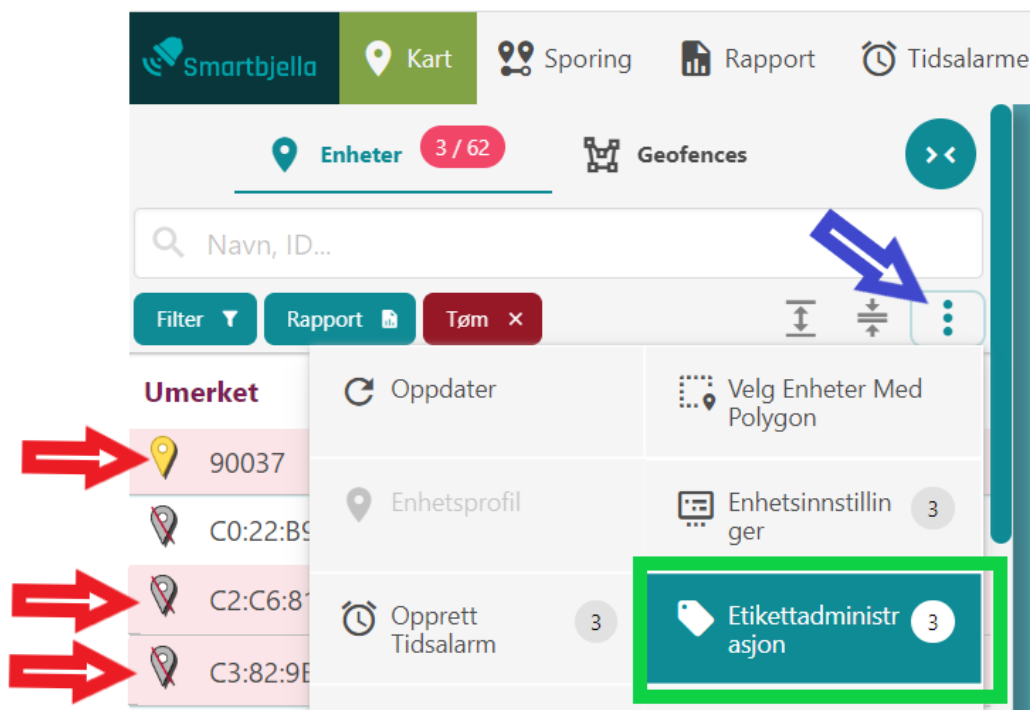


Enheter som ikke har noen etiketter, vil dukke opp under «umerket» i listen, trykk på «Umerket» for å ekspandere listen over enheter.



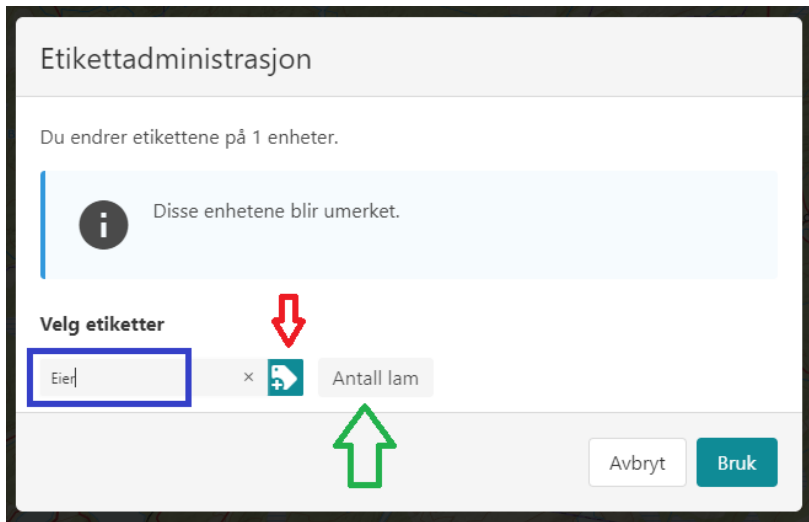
Legge til etikett:

Velg de enhetene i enhetslisten du ønsker å legge til etikett (røde piler), de blir rosa i listen når de er valgt. Trykk deretter på enhetsmenyen (blå pil) og velg etikettadministrasjon (grønn firkant).



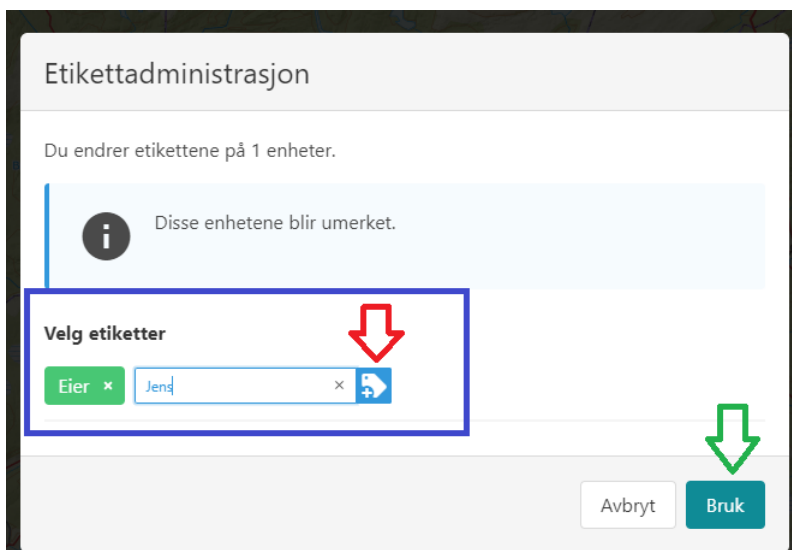
I vinduet blir du bedt om å velge en etikett tittel, her kan du enten skrive inn en ny en «Eier» (Blå firkant). Eller velge en allerede eksisterende en ved å klikke på denne, «Antall lam» (grønn pil).


Trykk på knappen markert med rød pil for å gå videre:



I neste vindu velger du etikettverdi:

Skriv inn verdien du ønsker, her «Jens» trykk på knappen markert med rød pil og avslutt med Bruk knappen.



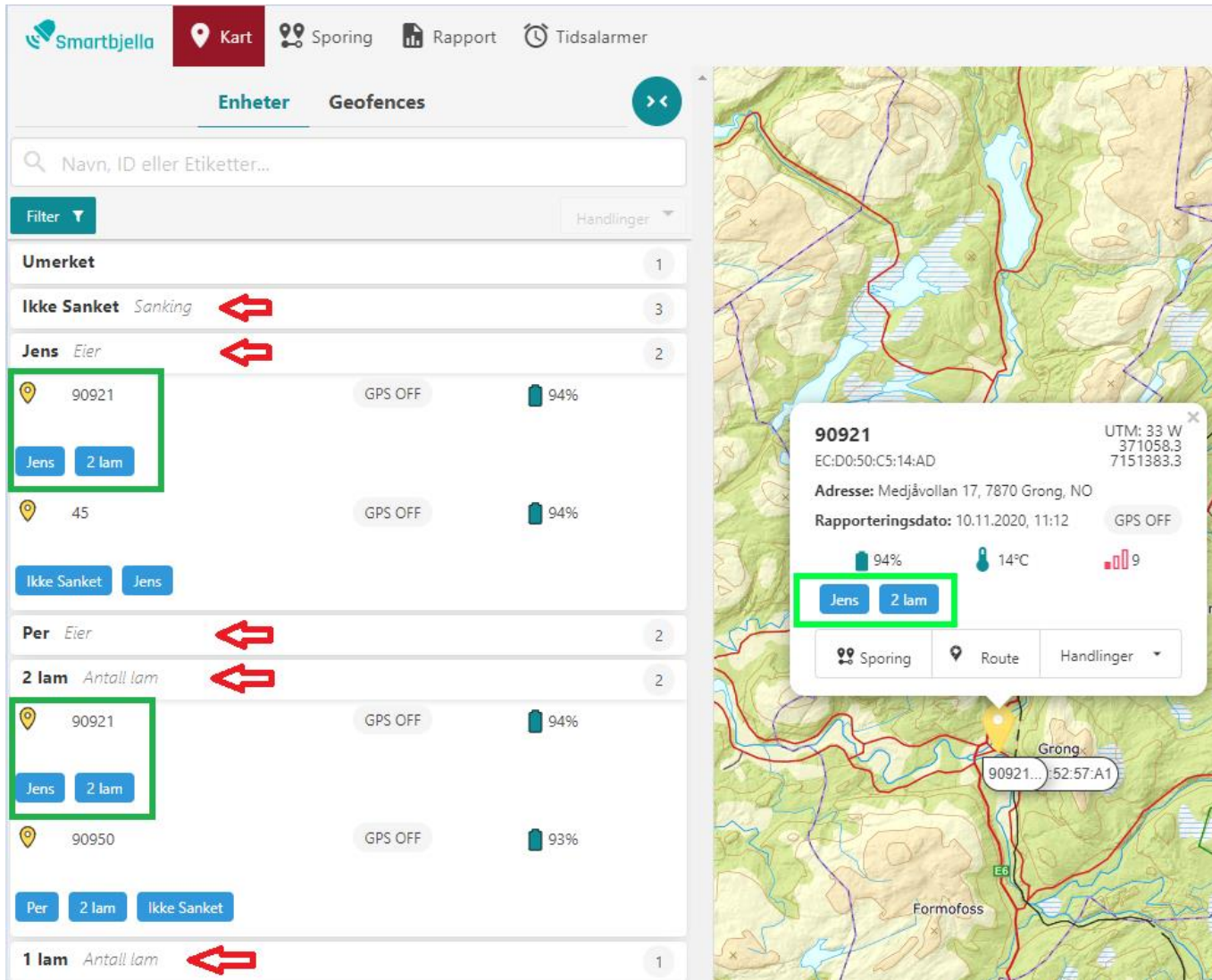
Det er viktig at du trykker på  knappen, markert med rød pil, før du trykker «Bruk».

Hvis du ikke gjør dette, vil ikke etiketten legges til.

Etter at du har lagt til etiketter vil du se etikettverdien (røde piler) i enhetslisten.

Etikettene vil også dukke opp som blå firkanter under enheten, også hvis du trykker på en enhet i kartet (grønne firkanter).

En bjelle kan ligge i listen under flere etiketter, enhet 90921 med etikettene Jens og 2 lam vil derfor dukke opp under begge etikettene i listen (mørk grønn firkant).



The screenshot displays the Smartbjella web interface. The top navigation bar includes 'Kart', 'Sporing', 'Rapport', and 'Tidsalarmer'. The main content area is divided into 'Enheter' and 'Geofences'. A search bar is present above a list of units. The units are grouped by labels, with red arrows pointing to the labels 'Ikke Sanket', 'Jens', 'Per', '2 lam', and '1 lam'. The unit 90921 is highlighted with a green box in the list, and its details are shown in a pop-up window on the map. The pop-up window displays the unit ID 90921, MAC address EC:D0:50:C5:14:AD, address Medjåvolla 17, 7870 Grong, NO, and reporting date 10.11.2020, 11:12. It also shows battery level (94%), temperature (14°C), and signal strength (9). The unit 90921 is also highlighted with a green box in the pop-up window.

Umerket	1
Ikke Sanket Sanking	3
Jens Eier	2
90921	GPS OFF 94%
45	GPS OFF 94%
Per Eier	2
2 lam Antall lam	2
90921	GPS OFF 94%
90950	GPS OFF 93%
1 lam Antall lam	1

Hvis du trykker på tallet ved siden av et etikett navn i enhetslisten vil du kun se enheter med denne etiketten i kartet.

Dette kan være nyttig ved sanking. Ved å bruke en etikett som «Ikke sanket» på alle enhetene. Kan man velge å kun vise disse i kartet. Under sanking kan man da enkelt fjerne etiketten fra enhetene/dyrene som er sanket og man kan velge å kun se dyrene som fortsatt et ute.

